

Groningse Wierden of Terpen Route



Autoroute langs Groningse Wierden

Vrijwel wekelijks rij ik de route van Hoogkerk naar Winsum of Leens waar familie woont en neem daarbij vrijwel altijd de 'toeristische' route langs en door de leukste plaatsjes, in de jaren 70/80 maakte ik die route altijd op de fiets en nog nooit was ik op het idee gekomen om mijn (fiets)ritjes op te schrijven tot nu.

Heb je een fotocamera, neem hem vooral mee. De vergezichten maar ook de bezienswaardigheden die je onderweg tegenkomt zijn de moeite waard om vast te leggen en let eens op de roofvogels (buizerd en torenvalk), vooral wanneer je de route vroeg in de morgen of aan het einde van de middag gaat rijden.

Heel veel plezier.

Janny en Usiena

Bronnen:

www.wikipedia.nl

Google Maps

www.groningerarchieven.nl

www.delpher.nl

©2021BSVKreukelhof

INSTRUCTIES

Voordat je start met de puzzeltocht is het verstandig de instructies eerst door te nemen.

Navigatie.

- In de eerste kolom wordt de plaats aangegeven
- In de tweede kolom de route
- In de derde kolom foto's die je eveneens op weg helpen
- In de vierde kolom staan wetenswaardigheden van de plaats.

Opties

In de tweede kolom wordt regelmatig "**OPTIE**" gegeven, dit zijn 'ommetjes' vaak via boeren weggetjes naar een wandelroute of waar je iets leuks kunt zien.

Autobingo.

We hebben de bingo uitgeprint en op een kartonnetje geplakt zodat het gemakkelijker is af te strepen op schoot. Hier staan allemaal foto's op die je tijdens de route tegenkomt, probeer ze allemaal te vinden.

Gekleurde auto's tellen

Hou je nu niet van Bingo of wil je tussendoor iets anders kunnen doen zit er ook een schema bij om gekleurde auto's te tellen.

Kleurplaat






Kleur de plaat en win een prijsje. Door de lockdown is de speeltuin natuurlijk niet open dus waar moet je jouw ingekleurde plaat nu inleveren? Bij een volgende activiteit vanuit de speeltuin zullen we een doos/bak neerzetten speciaal voor jullie kleurplaten.





Route.




De route start op/vanaf het parkeerterrein bij Chinees Restaurant Tian Tian Le, aan de Friesestraatweg 434 te Groningen





ROUTE





Plaats	Route	foto	Informatie
Chin. Rest. Tian Tian Le	vanaf de parkeerplaats, sla rechtsaf de Zijlvesteweg op naar de stoplichten		
	Bij de stoplichten Rechtsaf, Friesestraatweg		
Kleiwerd	Sla meteen linksaf naar Zijlvesteweg en volg tot Dorkwerd		
Dorkwerd	Sla linksaf Hoogeweg, de weg gaat over in de Evert Harm Woltersweg.		Dorkwerd is een wierdendorp.
	Volg de weg en ga over de brug Evert Harm Woltersweg		
	Sla de eerste weg rechts in, Oostumerweg. De weg gaat over in de Wierumerschouwsterweg		




Wierumerschouw	Sla de eerste weg linksaf, Oostumerweg en volg de weg naar Oostum.	 <p>Bron foto: www.beeldbank groningen.nl</p>	Huize Dageraad met op de voorgevel het wapen van Veendam. Het was vroeger een rentenierswoning. Het achterhuis wordt nu gerestaureerd.
Oostum	Ga rechtdoor over de Oostumerweg, je rijdt nu over een terp. Volg de Oostumerweg naar Garnwerd.		Ned. hervormde kerk Oostum, stamt uit de 13e eeuw.
Garnwerd	Volg de weg naar rechts, Hunzeweg en vervolg de Hunzeweg door Garnwerd		Graanmolen de Meeuw is herbouwd in 1851 na een brand
	Sla bij de molen linksaf, Hunzeweg en vervolg de weg, deze gaat over in de Torensmaweg, richting Feerwerd, Schifpot. Over de brug, rechts aanhouden. Rij door tot Feerwerd (OPTIE). Wanneer je de optie niet wil, rij dan door (rechts aanhouden) tot Ezinge op de Nieuwestreek.		
Feerwerd:	Volg Torensmaweg tot Feerwerd. Rij verder rechtdoor, de Torensmaweg gaat over in de Mentaweg. Blijf rechtdoor rijden, de		Feerwerd is een dubbelwierde, doorgesneden door het Oldehoofsch kanaal. Even





	Mentaweg gaat over in de Nieuwestreek.	 <p>bron: historisch archief Midden-Groningen</p>	buiten Feerwerd zie je twee gele palen, dit zijn rolpalen die in de 17e eeuw werden gebruikt voor scheepsjagen, waarbij een boot door het kanaal werd getrokken door een paard.
Ezinge	<p>Je komt uit in Ezinge, neem de eerste afslag rechts over de brug, de Torenstraat in. Rij door tot het einde van de weg. Rij door op de Slagtersrijge tot het einde van de weg (T-splitsing) en sla rechtsaf, Terpstraat. Sla aan het einde van de Terpstraat rechtsaf, Allersmaweg. De Allersmaweg gaat over in de Haven. Sla aan het einde van de haven linksaf over de brug, Torenstraat, Ezinge uit.</p> <p>Sla rechtsaf de van Swinderenweg op.</p>		De protestantse kerk met vrijstaande kerktoren is uit de 13e eeuw en staat op een wierde.
Saaksum	Aan het einde van de van Swinderenweg, sla rechtsaf over de brug, N983. Hou rechts aan, de Roodehaansterweg op. Links de Ned. Hervormde kerk.		Saaksum is een in gave staat verkerende Wierdedorp. Op de Wierde staat de Nederlands Hervormde kerk.
Roodehaan	Volg de Roodehaansterweg (N983), Roodehaan		Hoe heet het kanaal waar de draaibrug van de Roodehaan ligt?




	Rij door de Roodehaan, volg de Roodehaansterweg.		<p>Welke functie had dit huisje vroeger?</p> <p>Roodehaan dankt zijn naam aan het veerhuis (nu boerderij).</p>
			<p>Even voorbij het voormalig veerhuis ligt een dijkcoupure (dijkgat) met een schotbalkhuisje, opslag van schotbalken in de Slaperdijk.</p>
	<p>Blijf links aanhouden, richting Warfhuizen</p> <p>Neem de eerste afslag links, richting Zuurdijk.</p>		
Barnegaten	Bij de kruising, linksaf, Zuurdijksterweg, de weg gaat over in de Hoofdweg		<p>De naam Barnegaten is ontstaan door een dijkdoorbraak (1825) waarbij gaten in de dijk zijn geslagen. Het gehucht bestaat uit twee boerderijen. De eerste boerderij ligt direct aan het Reitdiep.</p>


<p>Zuurdijk</p>	<p>Je rijdt door de buurtschappen 2e en 1e Nijhoezen op de Hoofdweg</p>		<p>de gehuchten bestaan uit een boerderij met aan weerszijden van de Hoofdweg 9 arbeidershuisjes.</p>
	<p>Blijf op de hoofdweg. Aan het einde van de weg rechtsaf, de Kattenburgerweg op en blijf deze volgen. Aan het einde van de weg, 2e weg links richting Warfhuizen en rij deze weg uit.</p> <p>Aan het einde van de weg, linksaf, Baron van Asbeckweg</p>		
<p>Warfhuizen</p>	<p>Rij rechtdoor op de Baron van Asbeckweg.</p>		<p>Warfhuizen bestaat uit twee Wierden. De Kerk, de huidige Mariaheiligdom, staat op de Noordelijke Wierde.</p>
	<p>Rij verder over de Baron van Asbeckweg, (N983).</p>		<p>Luchtwachtoren 701, gebouwd in 1953 en in 2017 gerestaureerd. Volgens een artikel uit de volkskrant uit 1989 zou men al in 1945 zijn begonnen met het bouwen en in 1946 gereed.</p>

Wehe-den Hoorn	Sla linksaf Provinciale weg, rij Wehe-den Hoorn uit richting Leens N361. Neem de eerste afslag links (Leens) en ga meteen rechtsaf, de Dijkstilsterweg.		
Leens	De Dijkstilsterweg gaat over in Wierde		Zin in een lekkere wandeling? Bezoek dan Museum Landgoed Verhildersum. Het museum is gesloten maar wandelen in de Borgtuin is wel mogelijk
	Rij door op de Wierde, deze gaat over in Valge		Leens ligt halverwege een Wierdenrij die begint bij Wehe en eindigt voorbij van Vierhuizen waar enkele Wierden in de Lauwerszee zijn verdwenen. De kerk werd op de grens tussen twee wierdedorpen Tuins en de Houw op een rechthoekigen wierde gebouwd
Wehe den Hoorn	Blijf rechtdoor rijden op de Valge, deze gaat over in de Hoofdstraat. Sla aan het einde van de Hoofdweg (Comtel links) rechtsaf de Breekweg op. Aan het einde van de weg rechtsaf, N361 en volg deze weg, neem de eerste afslag links		Wehe den Hoorn bestaat uit 2 delen: Wehe - rond de Wierde den Hoorn - langs de Hoornse vaart

	Borgweersterweg		
	Rij door op de Borgweersterweg, deze gaat over in Doctor G. Redekerstraat. Neem 2e afslag rechts, Kerkstraat		Hervormde kerk (links)
	Neem de eerste afslag links J. Kremerstraat en aan het einde van de weg linksaf Burg. P.A. de Rochefortstraat. Rij deze straat uit, aan het einde van de weg rechtsaf. Mernaweg. Volg deze weg Wehe den Hoorn uit.		Het armenhuis tegenover de kerk
Eenrum	Rij door tot de splitsing, hou links aan de Aagtsweg op over de Hoornse vaart. Je rijdt Eenrum binnen. De Aagtsweg gaat over in de Raadhuisstraat. Hou rechts aan de Hoofdstraat op.		Eenrum is o.a. bekend om Abraham's mosterdmakerij.
	Volg de Hoofdstraat, deze gaat over in de Hereweg. OPTIE Neem de 2e weg links, Spoorlaan, rij deze weg uit op de Erstheimsterpad. Rechts is de Notoarestoen. Rij terug naar de Hereweg.		Voor een fijne wandeling tussen de zo'n 600 rodondendrons en 400 uitheemse bomen.

















<p>Mensingeweer</p>	<p>De Hereweg gaat over in de Mensingeweesterweg, Rij Eenrum uit over de N984. Rij door over de Eenrumerweg. Je Rijdt Mensingeweer uit.</p> <p>Ga aan het einde van de weg linksaf de Hoofdstraat op.</p>		
<p>Winsum</p>	<p>Rij door op de N361, Winsumerstraatweg naar de Rotonde. Neem de 1e afslag richting Winsum, bij de Rotonde in Winsum neem de 2e afslag, N361 - Wierdweg</p>		<p>Het dorp Winsum bezit 3 Wierden, Winsum, Bellingeweer en Obergum</p>
<p>Groot Wetsinge</p> <p>Klein Wetsinge</p>	<p>Rij door op de Provinciale weg naar Sauwerd</p> <p>OPTIE Sla rechtsaf naar Groot Wetsinge, Karspelweg. Bovenop de Wierden zijn de contouren van de vroegere kerk te zien. De weg is doodlopend dus je moet weer omkeren Neem de 2e afslag rechts om Klein Wetsinge op te gaan (doodlopend), molenstreek</p>	 	<p>Groot Wetsinge dankt zijn naam aan de hoogte van de Wierde waarop het dorp is gebouwd.</p> <p>Kerk Klein Wetsinge, gebouwd in 1840</p>

Sauwerd	<p>Volg de Winsumerstraatweg, deze komt uit in Sauwerd. Rij door op de N361. Aan de rechterzijde is vanaf de weg het gehucht Heksum te zien (er loopt een doodlopende weg naar toe). Volg de N361 naar Adorp, neem de 2e afslag Torenweg</p>		Sauwerd is gebouwd rond een Wierde
Adorp	<p>Rij de Torenweg in en rij door tot het einde van de weg, sla rechtsaf (Torenweg). Hou bij de splitsing links aan, je komt uit op de Wierumerschouwsterweg, sla linksaf. Volg de Wierumerschouwsterweg.</p>		<p>Na een paar honderd meter is aan de linkerkant de hervormde kerk te zien. De kerk is op een wierde gebouwd.</p>
Wierumerschouw	<p>OPTIE Hou links aan bij de Wierumerschouw, de Paddepoelsterweg op. Je kunt deze weg blijven volgen tot je uitkomt bij het Reitdiep. Rij op de Tjardaweg langs het kanaal en je komt uit bij de N361 naar Groningen. Je kunt dan de Ring volgen naar Hoogkerk. Zonder optie, zie onder</p>		Begraafplaats 'De Wierden' is gebouwd op een Wierde (links)
Wierumerschouw	<p>Rij rechts over de draaibrug de Scholleweg op, hou links aan en de Scholleweg gaat over op de Wierumerschouwsterweg, hou links aan Oostumerweg. Aan het einde van de</p>		

	<p>straat links af, Evert Harm Woltersweg en rij over de Tafelbrug bij Dorkwerd.</p> <p>Volg de weg en rij door Dorkwerd, sla na Dorkwerd rechtsaf, de Zijlvesterweg op. Aan het einde van de Zijlvesterweg rechtsaf en meteen linksaf, Zijlvesterweg op, Hoogkerk.</p>		<p>Hoe heet de molen aan de Friesestraatweg?</p>
Leegkerk	<p>Hou vóór de koperen Jan rechts aan, je blijft op de Zijlvesterweg die vervolgens overgaat in de Leegeweg.</p> <p>Aan het einde van de Leegeweg rechtsaf, Kerkstraat. Je bent terug in Hoogkerk</p>		<p>De oude kern van Leegkerk is ontstaan op drie wierden. Rechts de kerk met daarachter de kosterij. Links de pastorie.</p>















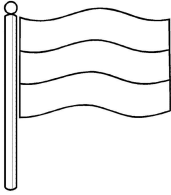

Achterbank Bingo

Naam:.....

 <p>Molen</p>	 <p>Boom</p>	 <p>Schaap</p>	 <p>Brug</p>
 <p>auto</p>	 <p>water</p>	 <p>verkeersbord</p>	 <p>vogels</p>
 <p>kerk</p>	 <p>windmolen</p>	 <p>Haan</p>	 <p>stoplicht</p>
 <p>zon</p>	 <p>wolk</p>	 <p>vrouw</p>	 <p>fiets</p>



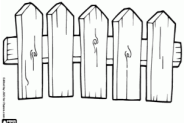




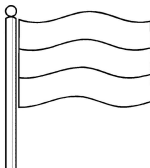

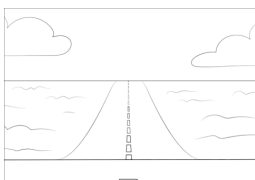






Achterbank Bingo

Naam:.....


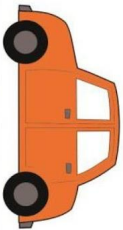


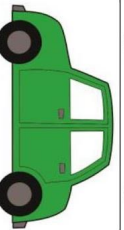
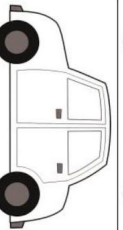


 <p>zon</p>	 <p>fiets</p>	 <p>kind</p>	 <p>water</p>
 <p>windmolen</p>	 <p>koe</p>	 <p>motor</p>	 <p>boom</p>
 <p>wolk</p>	 <p>verkeersbord</p>	 <p>Vogels</p>	 <p>Molen</p>
 <p>haan</p>	 <p>Toren</p>	 <p>Vlag</p>	 <p>Brug</p>


Achterbank Bingo

Naam:.....

 <p>Auto</p>	 <p>Koe</p>	 <p>Hek</p>	 <p>Molen</p>
 <p>Haan</p>	 <p>Kerk</p>	 <p>Brug</p>	 <p>Vlag</p>
 <p>Verkeersbord</p>	 <p>Weg</p>	 <p>Boerderij</p>	 <p>Stoplicht</p>
 <p>Boom</p>	 <p>Windmolen</p>	 <p>Vogels</p>	 <p>Fiets</p>

Gekleurde auto's tellen

	1																			
	2																			
	3																			
	4																			
	5																			
	6																			
	7																			
	8																			
	9																			
	10																			



Vind je Campina melk en Chocomel ook zo lekker? Het begint allemaal bij de boer en zijn koeien. De mensen in de fabrieken van FrieslandCampina maken van die melk lekkere melkdrankjes, toefjes en kaas. Elke dag doen onze mensen en koeien hun best voor jou! Nu kun jij je best doen met deze kleurplaat. Veel plezier!